


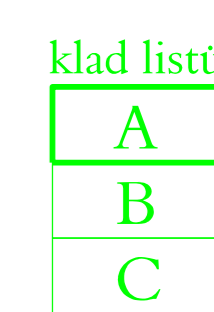
# ÚZEMNÍ PLÁN RAKVICE



k.ú. ZAJEČÍ

k.ú. VELKÉ PAVLOVICE

k.ú. VELKÉ BÍLOVICE



## ZÁKLADNÍ ČLENĚNÍ

1 : 5.000

Podklad: Město státního územního plánování Projekt: ÚP Rakvice, územní plán, aktualizace 25.02.09 Datum zpracování: 12.2015	Výkres: Ing. arch. Miroslav Hráček Ing. arch. Miroslav Hráček	1.01a
ZÁZNAM O ÚČINNOSTI ÚZEMNÍHO PLÁNU		
Stav: Územní plán, který není účinný	Zastupitelstvo obce Rakvice	
Datum schválení územního plánu:		
Podklad: Město státního územního plánování Projekt: ÚP Rakvice, územní plán, aktualizace 25.02.09 Datum zpracování: 12.2015	Výkres: Ing. arch. Miroslav Hráček Ing. arch. Miroslav Hráček	1.01a
ZÁZNAM O ÚČINNOSTI ÚZEMNÍHO PLÁNU		
Stav: Územní plán, který není účinný	Zastupitelstvo obce Rakvice	
Datum schválení územního plánu:		
Podklad: Město státního územního plánování Projekt: ÚP Rakvice, územní plán, aktualizace 25.02.09 Datum zpracování: 12.2015	Výkres: Ing. arch. Miroslav Hráček Ing. arch. Miroslav Hráček	1.01a
ZÁZNAM O ÚČINNOSTI ÚZEMNÍHO PLÁNU		
Stav: Územní plán, který není účinný	Zastupitelstvo obce Rakvice	
Datum schválení územního plánu:		
Podklad: Město státního územního plánování Projekt: ÚP Rakvice, územní plán, aktualizace 25.02.09 Datum zpracování: 12.2015	Výkres: Ing. arch. Miroslav Hráček Ing. arch. Miroslav Hráček	1.01a

## ZASTAVĚNÉ ÚZEMÍ ZASTAVITELNÉ PLOCHY A PLOCHY PŘESTAVBY


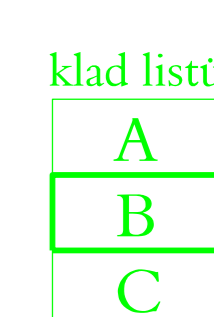
- zastavitelné území dle zákona č. 183/2006 Sb., § 18 odst. 2 písm. a)
- zastavitelné plochy
- plochy přestavby
- ZPP
- PR
- zastavitelné plochy
- zastavitelné plochy

## PLOCHY A KORIDORY ÚZEMNÍCH REZERV

- plochy územních rezerv
- ROB
- konkretizované územní rezervy
- KRD1
- KRD2
- konkretizované územní rezervy pro možnost budoucího umístění dopravní infrastruktury (cyklostezky, chodníky)
- konkretizované územní rezervy pro možnost budoucího umístění technické infrastruktury (VTL, plynovody)
- konkretizované územní rezervy pro možnost budoucího umístění technické infrastruktury (ústřední VÚ)

## INFORMATIVNÍ ÚDAJE


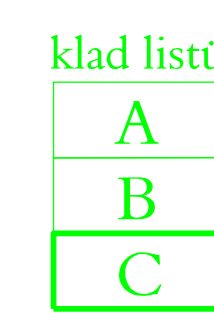
- hranice územního dílení (= hranice k.ú. Rakvice)
- hranice katastrálních území



## ZÁKLADNÍ ČLENĚNÍ

1 : 5.000

Podklad: Město státního územního plánování Projekt: ÚP Rakvice, územní plán, aktualizace 25.02.09 Datum zpracování: 12.2015	Výkres: Ing. arch. Miroslav Hráček Ing. arch. Miroslav Hráček	1.01b
ZÁZNAM O ÚČINNOSTI ÚZEMNÍHO PLÁNU		
Stav: Územní plán, který není účinný	Zastupitelstvo obce Rakvice	
Datum schválení územního plánu:		
Podklad: Město státního územního plánování Projekt: ÚP Rakvice, územní plán, aktualizace 25.02.09 Datum zpracování: 12.2015	Výkres: Ing. arch. Miroslav Hráček Ing. arch. Miroslav Hráček	1.01b
ZÁZNAM O ÚČINNOSTI ÚZEMNÍHO PLÁNU		
Stav: Územní plán, který není účinný	Zastupitelstvo obce Rakvice	
Datum schválení územního plánu:		
Podklad: Město státního územního plánování Projekt: ÚP Rakvice, územní plán, aktualizace 25.02.09 Datum zpracování: 12.2015	Výkres: Ing. arch. Miroslav Hráček Ing. arch. Miroslav Hráček	1.01b
ZÁZNAM O ÚČINNOSTI ÚZEMNÍHO PLÁNU		
Stav: Územní plán, který není účinný	Zastupitelstvo obce Rakvice	
Datum schválení územního plánu:		
Podklad: Město státního územního plánování Projekt: ÚP Rakvice, územní plán, aktualizace 25.02.09 Datum zpracování: 12.2015	Výkres: Ing. arch. Miroslav Hráček Ing. arch. Miroslav Hráček	1.01b



## ZÁKLADNÍ ČLENĚNÍ

1 : 5.000

Podklad: Město státního územního plánování Projekt: ÚP Rakvice, územní plán, aktualizace 25.02.09 Datum zpracování: 12.2015	Výkres: Ing. arch. Miroslav Hráček Ing. arch. Miroslav Hráček	1.01c
ZÁZNAM O ÚČINNOSTI ÚZEMNÍHO PLÁNU		
Stav: Územní plán, který není účinný	Zastupitelstvo obce Rakvice	
Datum schválení územního plánu:		
Podklad: Město státního územního plánování Projekt: ÚP Rakvice, územní plán, aktualizace 25.02.09 Datum zpracování: 12.2015	Výkres: Ing. arch. Miroslav Hráček Ing. arch. Miroslav Hráček	1.01c
ZÁZNAM O ÚČINNOSTI ÚZEMNÍHO PLÁNU		
Stav: Územní plán, který není účinný	Zastupitelstvo obce Rakvice	
Datum schválení územního plánu:		
Podklad: Město státního územního plánování Projekt: ÚP Rakvice, územní plán, aktualizace 25.02.09 Datum zpracování: 12.2015	Výkres: Ing. arch. Miroslav Hráček Ing. arch. Miroslav Hráček	1.01c
ZÁZNAM O ÚČINNOSTI ÚZEMNÍHO PLÁNU		
Stav: Územní plán, který není účinný	Zastupitelstvo obce Rakvice	
Datum schválení územního plánu:		
Podklad: Město státního územního plánování Projekt: ÚP Rakvice, územní plán, aktualizace 25.02.09 Datum zpracování: 12.2015	Výkres: Ing. arch. Miroslav Hráček Ing. arch. Miroslav Hráček	1.01c

k.ú. PŘÍTLUKY

k.ú. PODIVÍN

# ÚZEMNÍ PLÁN RAKVICE



# ÚZEMNÍ PLÁN RAKVICE



k.ú. LEDNICE NA MORAVĚ